

ENCUESTA DE INFRAESTRUCTURA Y EQUIPAMIENTOS LOCALES

Diputación Provincial de SORIA

Municipio: QUINTANAS DE GORMAZ
Núcleo: ESTACION

Código INE: 145
Código INE: 145000102

Altitud (m.): 937

Km2 en el término municipal:

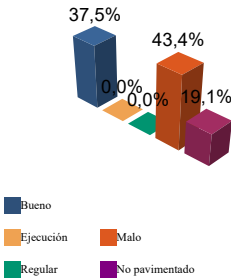
11,11



Población		Nº de viviendas	Plazas hoteleras
Residente	Estacional		
0	15	4	0

INFRAESTRUCTURA VIARIA

CA: Calles y Plazas TR: Travesías OT: Otros viarios



	CA	TR	OT	% nuc	% prov
Bueno	2.237	0	0	37,5	70,9
Ejecución	0	0	0	0,0	0,1
Regular	0	0	0	0,0	12,3
Malo	2.583	0	0	43,4	2,7
No pavimentado	1.137	0	0	19,1	14,0
TOTAL	5.956	0	0	100%	100%

Número de viviendas deficitarias: 4 (unidades en m2)

ALUMBRADO

Nº de puntos	0
Potencia instalada (Kw):	0,0
Nº de viviendas deficitarias	4
Longitud deficitaria	97

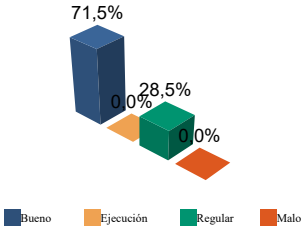
Calidad del servicio: Bueno

ABASTECIMIENTO DE AGUA

Calidad del servicio	B
Año de instalación	1978
Restricciones de agua	NO
Utilización de cisterna	NO

			Bueno	Ejecución	Regular	Malo
Nº de captaciones	0	Estado (%)	0,0	0,0	0,0	0,0
Longitud conducción	3.766 m	Estado (%)	94,6	0,0	0,0	5,4
Capacidad depósitos	250 m3	Estado (%)	100,0	0,0	0,0	0,0
Nº de potabilizadoras	1	Estado (%)	0,0	0,0	0,0	0,0

RED DE DISTRIBUCIÓN



	Longitud	% nuc	% prov
Bueno	495	71,5	78,7
Ejecución	0	0,0	0,0
Regular	197	28,5	10,2
Malo	0	0,0	11,1

TOTAL: 692 metros

Viviendas conectadas: 4

Viviendas no conectadas: 0

DÉFICITS

Nº de viviendas deficitarias: 0

Longitud del déficit (m): 0

Población residente: 0

Población estacional: 0

AUTÓNOMAS

Nº de viviendas autónomas: 0

Población residente: 0

Población estacional: 0

Consumo de invierno (m3/día)	0
Consumo de verano (m3/día)	3
Pérdidas de red	0 %
Nº de viviendas con exceso de presión	0
Nº de viviendas con déficit de presión	0

Diputación
Provincial de
SORIA

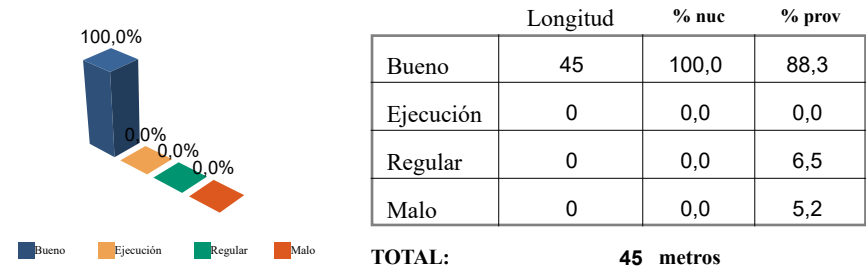
Municipio: QUINTANAS DE GORMAZ
Núcleo: ESTACION

Código INE: 145
Código INE: 145000102

SANEAMIENTO Y DEPURACIÓN

		Bueno Ejecución Regular Malo						
Calidad del servicio	Bueno	Longitud emisarios	1.642m	Estado (%)	11,0	0,0	0,0	89,0
Caudal tratado (m3/año)	0	Longitud colectores	225 m	Estado (%)	100,0	0,0	0,0	0,0
Caudal desaguado (m3/año)	276	Nº de depuradoras	0	Capacidad (m3/año):		0		

RAMALES



Viviendas conectadas: 4
Viviendas no conectadas: 0
DÉFICITS
Nº de viviendas deficitarias: 0
Longitud del déficit (m): 0
Población residente: 0
Población estacional: 0
AUTÓNOMAS
Nº de viviendas autónomas: 0
Población residente: 0
Población estacional: 0
Sistema utilizado:

DEPURACIÓN

	SP	FM	IF	FE	EI	AB	VI	IN	OT	CE	
Problemas en depuradora	0	0	0	0	0	0	0	0	0	0	
Tratamiento Lodos											
Destino final Lodos (%)	Agricultura con compostaje: Agricultura sin compostaje: Incinerar: Vertederos: Otros:										

PROBLEMAS EN DEPUR.:
SP: Sin problemas
FM: Falta de mantenimiento
IF: Infradimensionamiento
FE: Falta de elementos básicos

TRATAMIENTO DE LODOS:
CO: Consorcio
EM: Empresa municipal
EP: Empresa pública no municipal
MA: Mancomunidad

AB: Abandonada o sin uso
VI: Vertidos industriales
IN: Sistema inadecuado
OT: Otros
CE: Costes elevados

MU: Municipal
NO: No hay tratamiento
OT: Otros
PV: Privada
VE: Vecinal

RECOGIDA DE BASURAS

	Tm/año	Nº contenedores	Calidad	Gestión
No seleccionada	0,90	1	Adecuado	Otros
Papel	0,00	0		
Vidrio	0,00	0		
Plástico	0,00	0		
Pilas	0,00	0		
Otros	0,00	0		

INSTALACIONES DE ELIMINACIÓN Y
TRATAMIENTO DE RESIDUOS

	Vertederos			Almacena- miento		Plantas Tratamiento				EST	OTR
	VIN	VCS	VCC	PLV	PCE	ISA	ICA	PTC	PTI		
En núcleo	0	0	0	0	0	0	0	0	0	0	0

VIN: Vertedero incontrolado
VCS: Vertedero controlado sin aprovechamiento
VCC: Vertedero controlado con explotación de biogas
PLV: Punto limpio, verde ó ecoparque
PCE: Planta de clasificación de envases
ISA: Incineradoras sin aprovechamiento
ICA: Incineradoras con aprovechamiento
PTC: Planta de compostaje
PTI: Planta de tratamiento integrado
EST: Estación de transferencia
OTR: Otros tipos

IDEP: Instalaciones deportivas
CCES: Centros culturales
PJNA: Parques y jardines
LMFE: Lonjas, mercados y ferias
MATA: Mataderos
CEME: Cementerios
TANA: Tanatorios
CSAN: Centros sanitarios
CASI: Centros asistenciales
CENS: Centros de enseñanza
EXTI: Extinción de incendios
AYUN: Edificios administrativos
EPSU: Edificios públicos sin uso

EQUIPAMIENTOS

		0 m2				
Superficie total dedicada						
Nº instalaciones	Tipo	m2 sup. cubierta	Estado			
			B	E	R	M
0	IDEP	0	0	0	0	0
0	CCES	0	0	0	0	0
0	PJNA	0	0	0	0	0
0	LMFE	0	0	0	0	0
0	MATA	0	0	0	0	0
0	CEME	0	0	0	0	0
0	TANA	0	0	0	0	0
0	CSAN	0	0	0	0	0
0	CASI	0	0	0	0	0
0	CENS	0	0	0	0	0
0	EXTI	0	0	0	0	0
0	AYUN	0	0	0	0	0
0	EPSU	0	0	0	0	0
Total instalaciones núcleo:		0				